PENDENZA CONDOTTA

D=0.78 L=218.00
P=0.27%

TRATTO T1 - VIA TOGLIATTI

TUBAZIONE IN C.A. DN 1200

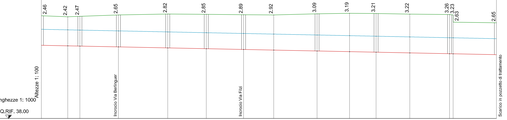

Pilcichetti e verifiki	1	2	3	4	5	6	7	8	9	10	11	12	13	14	15
Quota terreno	46.54	46.45	46.45	46.49	46.69	46.65	46.62	46.60	46.70	46.74	46.72	46.72	46.72	46.72	46.72
Quota scorrimento condotta	44.08	44.03	43.95	43.89	43.89	43.73	43.69	43.68	43.61	43.55	43.51	43.45	43.39	43.34	43.30
Quota dielo condotta	45.41	45.36	45.28	45.22	45.19	45.13	45.09	45.01	44.94	44.88	44.84	44.78	44.72	44.67	44.63
Distanze parziali	22.00	32.00	41.00	32.00	31.00	25.00	36.00	27.00	22.00	28.00	33.00	36.00	44.63
Distanze progressive	0.00	22.00	54.00	95.00	127.00	152.00	188.00	215.00	237.00	265.00	298.00	334.00	379.00
Ricoprimento su condotta	1.13	1.09	1.02	1.49	1.52	1.56	1.59	1.76	1.86	1.88	1.89	1.89	1.32
Ettometriche	0	1	2	3	4

PENDENZA CONDOTTA

D=0.22 L=110.00
P=0.20%

TRATTO T2 - VIA NERUDA

TUBAZIONE IN PVC DN 1200

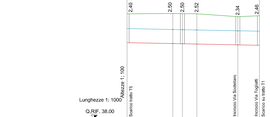

Pilcichetti e verifiki	1	2	3	4	5
Quota terreno	46.70	46.72	46.71	46.70	46.48
Quota scorrimento condotta	44.30	44.22	44.21	44.19	44.12
Quota dielo condotta	45.47	45.39	45.38	45.35	45.29
Distanze parziali	38.00	34.00	18.00
Distanze progressive	0.00	38.00	68.00	86.00
Ricoprimento su condotta	1.23	1.33	1.33	1.35	1.17
Ettometriche	0	1

PENDENZA CONDOTTA

D=0.48 L=218.00
P=0.22%

TRATTO T3 - VIA ROSELLI

TUBAZIONE IN PVC DN 1000



Pilcichetti e verifiki	1	2	3	4	5	6	7	8	9	10
Quota terreno	47.22	47.10	47.01	46.96	46.92	46.89	46.83	46.73	46.74	46.72
Quota scorrimento condotta	44.79	44.72	44.68	44.60	44.53	44.49	44.43	44.37	44.34	44.27
Quota dielo condotta	45.75	45.69	45.63	45.57	45.50	45.45	45.44	45.37	45.31	45.27
Distanze parziali	28.00	26.00	29.00	29.00	25.00	17.00	30.00	25.00	20.00
Distanze progressive	0.00	28.00	54.00	83.00	112.00	137.00	154.00	184.00	209.00
Ricoprimento su condotta	1.47	1.41	1.38	1.39	1.40	1.44	1.39	1.43	1.42	1.43
Ettometriche	0	1	2

PENDENZA CONDOTTA

D=0.52 L=200.00
P=0.20%

TRATTO T4 - VIA ROSELLI

TUBAZIONE IN PVC DN 1000



Pilcichetti e verifiki	1	2	3	4	5	6	7	8
Quota terreno	47.27	47.42	47.69	47.84	47.92	47.83	47.54	47.39
Quota scorrimento condotta	45.30	45.28	45.20	45.13	45.04	45.01	44.98	44.87
Quota dielo condotta	46.27	46.25	46.17	46.09	46.01	46.01	45.93	44.87
Distanze parziali	40.00	40.00	21.00	19.00	39.00	45.00	47.00
Distanze progressive	0.00	40.00	80.00	101.00	120.00	159.00	204.00
Ricoprimento su condotta	1.10	1.17	1.52	1.75	1.87	1.82	1.71	1.55
Ettometriche	0	1	2

PENDENZA CONDOTTA

D=0.70 L=215.00
P=0.28%

TRATTO T5 - VIA PETRARCA

TUBAZIONE IN PVC DN 800

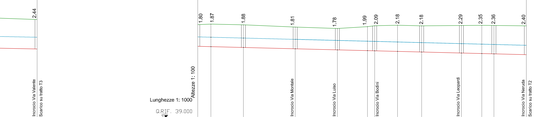

Pilcichetti e verifiki	1	2	3	4	5	6	7	8	9	10	11	12
Quota terreno	46.80	46.84	46.78	46.60	46.48	46.43	46.71	46.67	46.70	46.73	46.74	46.73
Quota scorrimento condotta	44.79	44.77	44.69	44.79	44.79	44.64	44.62	44.52	44.52	44.44	44.37	44.30
Quota dielo condotta	45.75	45.75	45.67	45.57	45.48	45.42	45.40	45.37	45.35	45.30	45.23	45.15
Distanze parziali	27.00	43.00	35.00	25.00	19.00	20.00	33.00	17.00	27.00
Distanze progressive	0.00	27.00	70.00	105.00	130.00	149.00	169.00	202.00	219.00	246.00	273.00
Ricoprimento su condotta	1.02	1.09	1.13	1.03	1.00	1.21	1.40	1.40	1.40	1.51	1.58	1.62
Ettometriche	0	1	2

COMUNE DI SALICE SALENTINO

Provincia di Lecce

ADEGUAMENTO DEGLI SCARICHI E
DELLE IMMISSIONI NEL SOTTOSUOLO
DELLE ACQUE METEORICHE

- PROGETTO ESECUTIVO -

Ed.	Data	Descrizione	Redatto	Verificato	Approvato	Prima Emissione
0						
1						
2						
3						
4						
5						
6						
7						
8						
9						
10						
11						
12						
13						
14						
15						
Prima Emissione	Aprile 2010	SMartino	SMartino	PRosi	Prima Emissione	
Revisione	Ottobre 2010	Mott.Ing.	Verificato	Approvato	Revisione	

Revisione prima di PRG/PIRG S.r.l. - P.Iva C.S. via Rossini n.1 - 73100 LECCE TeleFAX0832/347667 - FAX0832/304985 - E-Mail info@mottecnico

Titolo dell'elaborato

TUBAZIONI
PROFILI LONGITUDINALI

Cod. N°: E201-E

Allegato n.

5.1

Scala

INDICATA

Progettazione:

P.E.ACONE s.r.l.
Via Rossini n.1
73100 LECCE

Arch. Angelo Colella

Committente:

COMUNE DI SALICE SALENTINO

Ing. Prima Steel