

PROTOCOLLO D'INTESA

tra il

Comune di Salice Salentino (Lecce)

ed il

Comune di Guagnano (Lecce)


finalizzato al conferimento di funzioni e compiti per la realizzazione degli interventi di mitigazione del rischio idraulico con riferimento alla nuova perimetrazione del P.A.I. (Piano di assetto idrogeologico) nei territori comunali di Guagnano e di Salice Salentino (canali “Li Pampì”, “Monaco” e “Faggian”)

L'anno 2016, il giorno __ del mese di _____ presso la sede del Comune di Guagnano, sita in Guagnano (Lecce) alla p.zza Maria S.S. del Rosario

- da una parte, il **Comune di Guagnano** (Lecce), rappresentata dal Sindaco ing. Fernando Leone,
- dall'altra, il **Comune di Salice Salentino** (Lecce), (Lecce), rappresentato dal Sindaco dott. Giuseppe Tondo,


PREMESSO

- che con deliberazione n.294 del 03 dicembre 2004 è stata approvata dalla Giunta Comunale di Salice Salentino (Lecce) la perimetrazione delle aree del territorio comunale, centro abitato compreso e costituite dalle vie, specificamente indicate, ritenute storicamente inondate, come da schede (TAV. 3) e cartografia (TAV. 1 e 2), allegata alla citata deliberazione;
- che in data 15 dicembre 2004, il Comitato Istituzionale dell'Autorità di Bacino della Puglia, ha adottato il Piano di Bacino – Stralcio per l'Assetto Idrogeologico (PAI), ai sensi della Legge della Regione Puglia n.19 del 19/12/2002;
- che con nota del 09 marzo 2006 l'Ufficio Tecnico del Comune di Salice S.no, relativamente al “Piano di Bacino – Stralcio Assetto Idrogeologico (PAI)”, ha avanzato istanza di modifica



parziale delle perimetrazione di aree ad alta probabilità di inondazione e/o allagate (A.P.), ai sensi dell'art.25 delle Norme Tecniche di Attuazione;

- che con deliberazione n.255 del 28 luglio 2006 è stata approvata dal Comitato Istituzionale dell'Autorità di Bacino della Puglia (per l'area interessata ricadente in territorio comunale di Salice Salentino) la modifica della perimetrazione, come da allegata planimetria, con suddivisione delle aree in "*Alta probabilità di inondazione*" (A.P.) e "*Media probabilità di inondazione*" (M.P.);
- che con deliberazione n.39 del 30 novembre 2005 è stato approvato dal Comitato Istituzionale dell'Autorità di Bacino della Puglia il Piano di Assetto Idrogeologico relativo al territorio comunale di Guagnano;
- che, in data 01 gennaio 2006, è stato effettuato sul territorio di Guagnano un sopralluogo tecnico della S.T.O. dell'Autorità di Bacino, congiuntamente ai tecnici U.T.C.;
- che, con nota del 21 settembre 2006, prot.5655, sono stati trasmessi gli esiti delle suddette valutazioni tecniche, nonché la cartografia della nuova perimetrazione P.A.I. del territorio comunale al fine di acquisire il formale assenso da parte del Comune di Guagnano;
- che si sono svolti successivamente ulteriori incontri tra i tecnici dell'Autorità di Bacino della Puglia ed i tecnici incaricati dall'Amministrazione Comunale di Guagnano, anche alla presenza della parte politica, al fine di valutare adeguatamente le criticità geomorfologiche ed idrauliche, coerentemente con le finalità del P.A.I. presenti sul territorio del suindicato Comune;
- che a seguito dell'incontro tecnico del 13 maggio 2010, del quale fu redatto apposito verbale, l'Amministrazione di Guagnano si assumeva l'impegno di fornire all'Autorità di Bacino un piano quotato di dettaglio su alcune specifiche zone del territorio, che per propria conformazione potevano essere stralciate dalle aree a vasta pericolosità idraulica; mentre i rappresentanti dell'A.d.B. si impegnavano a rielaborare la perimetrazione P.A.I. per l'intero territorio comunale, sulla base della cartografia CTR 1:5000 della Regione Puglia e sulla base delle informazioni topografiche di dettaglio rese dall'Amministrazione di Guagnano;
- che, con nota del 02 novembre 2010, prot.9328, è stata trasmessa all'Autorità di Bacino il file contenente il rilievo georeferenziato delle zone che, per propria conformazione, possono essere stralciate dalle aree a pericolosità idraulica;
- che a seguito degli incontri di cui sopra e dell'attività istruttoria effettuata dalla STO dell'A.d.B. Puglia, di concerto con i tecnici incaricati dell'Amministrazione comunale di Guagnano, sono state predisposte le nuove perimetrazioni delle aree a diversa pericolosità geomorfologica del




territorio comunale di Guagnano da introdurre, quali modifiche, nel Piano di Assetto Idrogeologico (PAI) della Puglia;

- che l'A.d.B. Puglia, con nota del 12 aprile 2011 prot.0003907, assunta al prot. N.3403 del 18 aprile 2011, ha richiesto all'Amministrazione Comunale di Guagnano l'atto di condivisione della nuova perimetrazione di pericolosità geomorfologica approvata in sede di Comitato tecnico dell'A.d.B. Puglia in data 31 marzo 2011 e la sottoscrizione da parte del Sindaco di Guagnano delle relative planimetrie trasmesse dalla stessa A.d.B. Puglia con la nota suddetta;
- che con deliberazione n.12 del 09 maggio 2011, è stato approvato dal Consiglio comunale di Guagnano (Lecce) l'atto di condivisione della nuova perimetrazione di pericolosità geomorfologica approvata in sede di Comitato tecnico dell'A.d.B. Puglia in data 31 marzo 2011 e sono state sottoscritte, da parte del Sindaco di Guagnano, le relative planimetrie trasmesse dalla stessa A.d.B. Puglia con la nota di cui al punto precedente;
- che porzioni del territorio dei Comuni di Guagnano e Salice Salentino sono interessati da media ed alta pericolosità idraulica in riferimento al richiamato P.A.I. e da classi di rischio, come dettagliate nelle allegate planimetrie.

VISTO

- la legge 18 maggio 1989 n.183, recante "*Norme per il riassetto organizzativo e funzionale della difesa del suolo*", istitutiva delle Autorità di Bacino di rilievo nazionale";
- il D.Lgs. 18.08.2000 n.267 – T.U. sull'Ordinamento delle Autonomie Locali;
- la legge 09 dicembre 2002 n.19, con cui è stata istituita l'Autorità di Bacino della Puglia;
- l'art.17 della citata legge n.183 del 1989, come modificato dal D.L. 398/1993, convertito nella legge n.493 del 1993, che prevede la possibilità di redigere ed approvare il piano di bacino *per sottobacini o per stralci relativi a settori funzionali, che in ogni caso devono costituire fasi sequenziali e interrelate* rispetto ai contenuti del piano medesimo";
- legge Regione Puglia 11 maggio 2001, recante "*Norme regionali in materia di opere e lavori pubblici*" e s.m.i.;
- la Deliberazione del Consiglio Comunale di Guagnano (Lecce) n. 12 del 09 maggio 2011 "*Nuova perimetrazione del P.A.I. (Piano di assetto idrogeologico) nel territorio di Guagnano relativa ad aree a diversa pericolosità geomorfologica ...*";



- D.Lgs. 30 marzo 2010 n.165, recante *“Norme generali sull’ordinamento del lavoro alle dipendenze delle amministrazioni pubbliche”* e s.m.i.;
- D.P.R. 5 ottobre 2010 n.207 – Regolamento di esecuzione ed attuazione del D. Lgs. 12 aprile 2006 n.163, recante *“Codice dei contratti pubblici relativi a lavori, servizi e forniture”*, relativamente alle parti rimaste in vigore in via transitoria ai sensi degli art.216 e 217 del D.Lgs. n.50 del 2016;
- Decreto ministeriale 31 ottobre 2013 n.143 – Regolamento recante *“determinazione dei corrispettivi da porre a base di gara nelle procedure di affidamento di contratti pubblici dei servizi relativi all’architettura ed all’ingegneria”* e s.m.i.;
- il D.Lgs. 18 aprile 2016 n.50, pubblicato sulla *“Gazzetta Ufficiale”* 19 aprile 2016 (s.o. n.10), recante *“Attuazione delle direttive 2014/23/UE, 2014/24/UE e 2014/25/UE sull’aggiudicazione dei contratti di concessione, sugli appalti pubblici e sulle procedure d’appalto degli enti erogatori nei settori dell’acqua, dell’energia, dei trasporti e dei servizi postali, nonché per il riordino della disciplina vigente in materia di contratti pubblici relativi a lavori, servizi e forniture”*;

RITENUTO

- di dover valorizzare il rapporto di collaborazione esistente tra l’Amministrazione Comunale di Guagnano (Lecce) e l’Amministrazione di Salice Salentino (Lecce), con il fine di pianificare e programmare interventi di mitigazione del rischio idraulico sui rispettivi territori comunali, realizzando *l’adeguamento della sezione d’alveo del canale denominato “Li Pampi” nel territorio di Salice Salentino e concretizzando un recapito finale nel territorio di Guagnano*;
- che negli ultimi anni si assiste al verificarsi di eventi meteorologici sempre più intensi, che mettono in stato di crisi le pubbliche amministrazioni nell’affrontare problemi legati all’allagamento dei territori, dovuti anche alla mancanza di regolare deflusso delle acque meteoriche;
- di dover realizzare interventi di riassetto idrogeologico, poiché quest’ultimi assumo carattere prioritario ed urgente in relazione alle esigenze di sicurezza degli abitanti, delle infrastrutture, dei trasporti e delle attività esistenti;
- di dover affrontare tale problematica con assoluta chiarezza al fine di determinare un *“quadro”* che si confronti con la situazione esistente e con le iniziative da intraprendere sia a livello di pianificazione, sia a livello delle opere di manutenzione e ripristino delle funzionalità dei corpi



ricettori, avvalendosi delle professionalità acquisite all'interno delle pubbliche amministrazioni a cui istituzionalmente compete la tutela idrogeologica del territorio;

- di dover individuare con il presente protocollo iniziative in grado di raggiungere gli obiettivi di cui ai punti precedenti, in maniera tale da adottare linee guida per la regolamentazione della stesura di progetti di fattibilità tecnica ed economica relativi alle opere di cui sopra;
- opportuno prevedere che alla realizzazione – anche per stralci funzionali – degli interventi necessari si proceda attraverso la stipula di specifici accordi di programma che definiscano i tempi, risorse e soggetti attuatori.

TUTTO CIÒ PREMESSO, VISTO E RITENUTO

le parti, come sopra rappresentate,

STIPULANO QUANTO SEGUE


Art.1 Premesse

Le premesse costituiscono parte integrante e sostanziale del presente protocollo d'intesa e si intendono riportate integralmente nel presente articolo.

Art.2 Finalità del protocollo d'intesa

Il presente protocollo d'intesa definisce i rapporti e le azioni coordinate tra le parti al fine di procedere alla pianificazione e programmazione degli interventi di mitigazione del rischio idraulico sul territorio, ed anche di attività meramente attuative ed operative derivanti dai vincoli imposti dalle norme tecniche di attuazione del Piano sulle aree classificate pericolose a vari livelli.

In particolare l'accordo è volto alla realizzazione della **progettazione di STUDI PRELIMINARI** (ex artt.23 e 24 del D.Lgs. 18 aprile 2016 – nuovo “*Codice deli appalti*”), per la realizzazione di interventi finalizzati alla mitigazione del rischio idraulico nel territorio di Guagnano, e segnatamente all'adeguamento della sezione d'alveo dei canali “*Li Pamp*”, “*Monaco*” e “*Faggiani*” nel



territorio del Comune di Salice Salentino, oltreché alla realizzazione di un recapito finale nel territorio comunale di Guagnano e delle relative opere accessorie.

Per la prestazioni delle suindicate progettazioni si farà ricorso alle professionalità interne all'amministrazione comunale di Guagnano e Salice, in possesso di idonea competenza nelle materie oggetto del progetto.

Si conviene, sin d'ora, che la nomina del **responsabile unico del procedimento (RUP)** è riservata al Comune di Salice Salentino, che provvederà alla predetta designazione secondo quanto stabilito dall'art.31 D. Lgs. 18 aprile 2016 n.50.

È bene puntualizzare che si presterà la massima attenzione al quadro normativo di riferimento, contenente le normative vigenti dettate dalla pianificazione territoriale e di settore in atto sull'area oggetto d'intervento.

Si precisa, inoltre, che saranno acquisite le informazioni territoriali, climatologiche, idrologiche, idrauliche, geologiche, pedologiche e paesaggistiche necessarie al fine di una corretta pianificazione e successive progettazione e realizzazione degli interventi progettuali. A tal fine si conviene che l'assegnazione degli incarichi necessari per lo svolgimento delle indagini geologiche e geognostiche, nonché delle verifiche preventive dell'interesse archeologico, ai sensi e per gli effetti degli artt.23 e 25 del D.Lgs. 50/2016, è affidata al Comune di Guagnano.

Verrà predisposta un ipotesi di progetto, contenente le linee guida di intervento del Piano, la filosofia e la metodologia di progetto.


Verranno, infine, valutati metodi e mezzi necessari per la manutenzione ed eventuale regolamento per la corretta gestione e manutenzione delle vie d'acqua a pelo libero (canali e fossi).

Art. 3 Servizi oggetto dell'accordo

Le parti convengono che gli Enti attuatori delle opere idrauliche oggetto del presente protocollo d'intesa sono i Comuni nel cui territorio ricadono le opere da realizzare.

I sottoscrittori del presente protocollo si impegnano, altresì, ad attuare tutto quanto di loro competenza per lo snellimento delle procedure amministrative.

L'Autorità di Bacino si impegna a fornire la consulenza necessaria per la definizione del progetto di fattibilità tecnica ed economica e della progettazione definitiva, in collaborazione con gli Uffici preposti



della Regione Puglia e della Provincia di Lecce, al fine di ottenere le necessarie autorizzazioni per la realizzazione degli interventi.

Gli Enti interessati provvederanno a verificare la conformità urbanistica delle opere oggetto del presente protocollo d'intesa ed all'attivazione, ove necessario, delle procedure di variante, anche ai fini dell'attivazione delle procedure di esproprio.

Con il presente protocollo d'intesa le parti riconoscono il Comune di Guagnano quale Ente coordinatore del progetto, in quanto dotato di specifiche competenze ed adeguate strutture tecnico-amministrative esperte nella materia.

Art. 4 Adempimenti del Comune di Guagnano (Lecce)


Il Comune di Guagnano si impegna:

- ad apprestare e a mettere a disposizione tutte le condizioni logistiche nonché le risorse strumentali e personali idonee ad un ottimale svolgimento degli interventi previsti, così come indicati ai precedenti articoli;
- ad affidare l'incarico di **progettazione di fattibilità tecnica ed economica**, all' **Ing Gianluigi Rizzo**, Dirigente dell'area Tecnica del Comune di Guagnano in quanto in grado di poter espletare le relative prestazioni, così come previsto dagli art.23 e 24 del D.Lgs. 18 aprile 2016 n.50;
- a mettere a disposizione tutto il materiale in possesso che potesse risultare utile ai fini dell'espletamento dell'incarico in oggetto;
- a mantenere la massima riservatezza su qualsiasi notizia, dato, documento o informazione di cui venga a conoscenza in adempimento dell'attività convenzionata. Il Comune di Salice Salentino è responsabile del trattamento dei dati personali che sono conferiti dall'impresa utente e della perfetta tenuta e custodia della documentazione ai sensi del D.Lgs. 196/2003.

Art. 5 Adempimenti del Comune di Salice Salentino (Lecce)

Il Comune di Salice Salentino si impegna a:

- ad apprestare e a mettere a disposizione tutte le condizioni logistiche nonché le risorse strumentali e personali idonee ad un ottimale svolgimento degli interventi previsti, così come indicati ai precedenti articoli;
- di nominare, **l'arch Alessandra Napoletano, Responsabile Unico del Procedimento (RUP)** per le fasi della programmazione, della progettazione,



dell'affidamento, dell'esecuzione ed assume specificamente il ruolo e le funzioni di cui all'art.31 del D.Lgs. 18 aprile 2016 n.50;

- garantire, in fase di esecuzione, il corretto svolgimento delle attività del RUP, ai sensi della nuova disciplina introdotta dal c.d. *nuovo Codice Appalti* con gli art.101, comma 1 e art.102;
- a mettere a disposizione tutto il materiale in possesso che potesse risultare utile ai fini dell'espletamento dell'incarico in oggetto;
- a mantenere la massima riservatezza su qualsiasi notizia, dato, documento o informazione di cui venga a conoscenza in adempimento dell'attività convenzionata.

Art.6 Trasmissione dei dati

Tutte le comunicazioni relative al presente protocollo d'intesa devono essere comunicate, in egual copia, a mezzo P.E.C. sia all'amministrazione comunale di Guagnano (Lecce) all'indirizzo: protocollo.comuneguagnano@pec.rupar.puglia.it, sia all'amministrazione comunale di Salice Salentino (Lecce) all'indirizzo: protocollo.comunesalicesalentino@pec.rupar.puglia.it

Art. 7 Durata ed efficacia

Il presente protocollo, entra in vigore dalla data della stipula ed ha durata fino alla definizione dei lavori oggetto dello Studio Preliminare da candidare a finanziamento.

Esso si intende tacitamente rinnovato, fino ad esplicita rinuncia delle parti, prevedendo, se necessario e d'intesa tra i sottoscrittori, un aggiornamento delle attività mediante l'istituzione di un tavolo di lavoro/pianificazione finalizzato all'esame ed alla risoluzione delle problematiche che dovessero insorgere in corso di accordo.

Le parti hanno inoltre facoltà di recedere dal presente Protocollo, comunicando reciprocamente disdetta scritta, con almeno 3 (tre) mesi di preavviso, a mezzo lettera racc.ta a/r.

Il presente Protocollo non comporta impegni economici per le Amministrazioni comunali.

Letto, approvato e sottoscritto

Guagnano, __ _____ 2016

Comune di Guagnano

Il Sindaco _____

ing. Fernando Leone

Comune di Salice Salentino

Il Sindaco _____

dott. Giuseppe Tondo